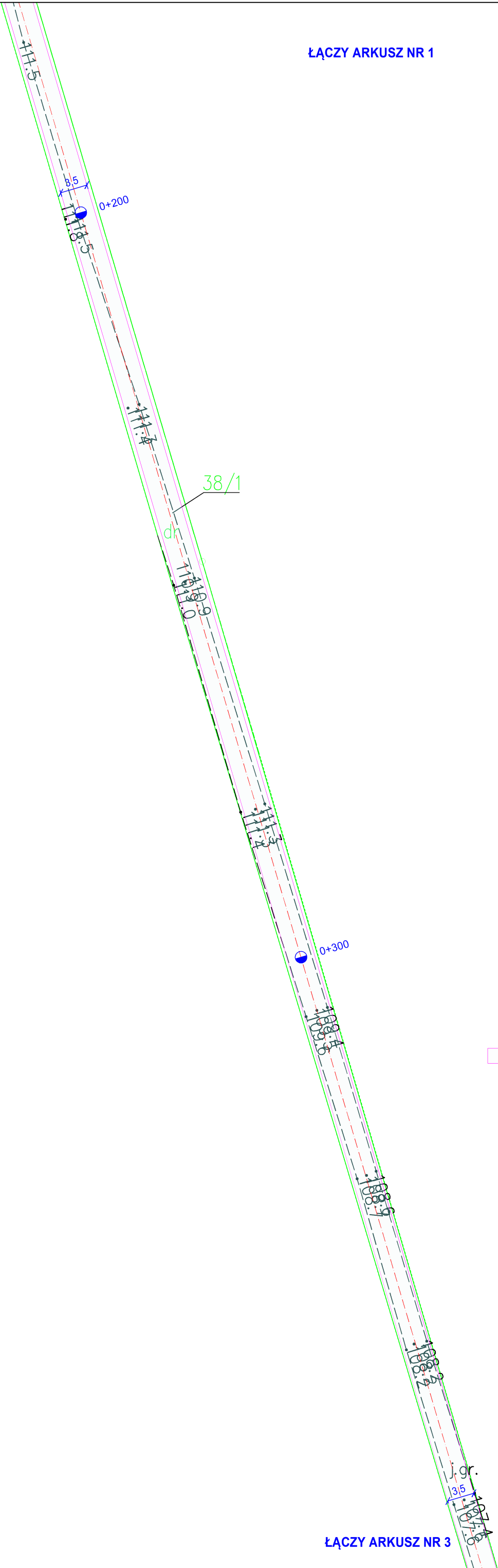


Początek zakresu - km 0+000

LEGENDA:
- przebudowywana droga

ŁĄCZY ARKUSZ NR 2

Tytuł: Projekt przebudowy drogi dojazdowej do gruntów rolnych w miejscowości Matyldzin, działki nr: 74 i 38/1.		
Nazwa rysunku: Projekt zagospodarowania terenu.		
Inwestor: Gmina Mroczka, ul. plac 1 Maja 20, 89-115 Mroczka		
Projektant: Bartosz Musiał ul. Siedlecka 10B/1 85-403 Bydgoszcz	Data: luty 2023 Skala: 1:500	Nr rys. /ark. 1/1 Faza: PW

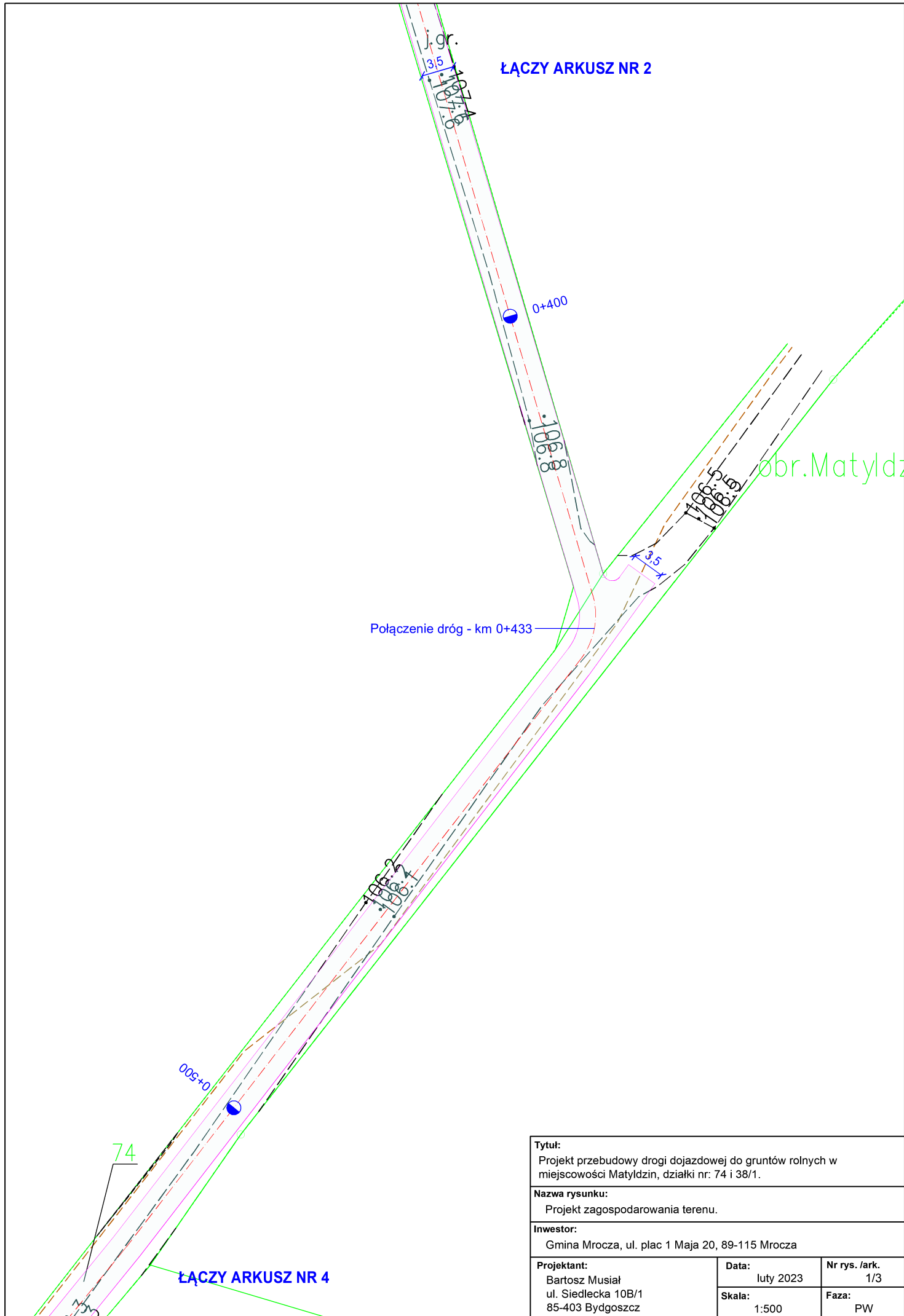


LEGENDA:
- przebudowywana droga

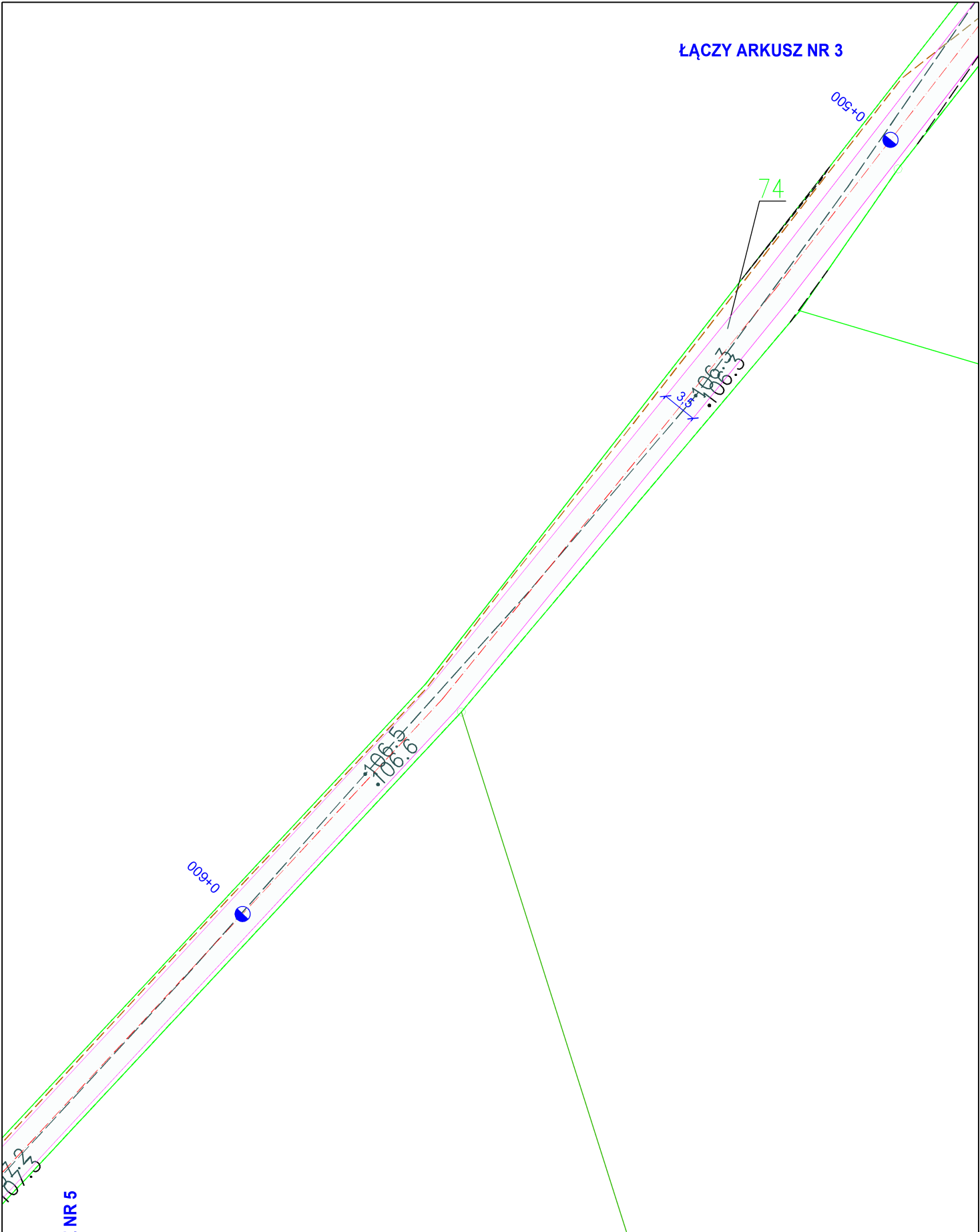
Poświadczam zgodność niniejszej kopii z państwowym zasobem geodezyjnym	
Organ prowadzący państwowy zasób geodezyjny i kartograficzny	STAROS
Nazwa materiału zasobu	Mapa 6621.9
Identyfikator ewidencyjny materiału zasobu	PL
Data wykonania kopii	2
Imię, nazwisko podpis osoby reprezentującej organ	m ST

Dokument podpisany elektronicznie

Tytuł: Projekt przebudowy drogi dojazdowej do gruntów rolnych w miejscowości Matyldzin, działki nr: 74 i 38/1.		
Nazwa rysunku: Projekt zagospodarowania terenu.		
Inwestor: Gmina Mrocza, ul. plac 1 Maja 20, 89-115 Mrocza		
Projektant: Bartosz Musiał ul. Siedlecka 10B/1 85-403 Bydgoszcz	Data: luty 2023 Skala: 1:500	Nr rys. /ark. 1/2 Faza: PW



Tytuł: Projekt przebudowy drogi dojazdowej do gruntów rolnych w miejscowości Matyldzin, działki nr: 74 i 38/1.		
Nazwa rysunku: Projekt zagospodarowania terenu.		
Inwestor: Gmina Mrocza, ul. plac 1 Maja 20, 89-115 Mrocza		
Projektant: Bartosz Musiał ul. Siedlecka 10B/1 85-403 Bydgoszcz	Data: luty 2023 Skala: 1:500	Nr rys. /ark. 1/3 Faza: PW



Tytuł: Projekt przebudowy drogi dojazdowej do gruntów rolnych w miejscowości Matyldzin, działki nr: 74 i 38/1.		
Nazwa rysunku: Projekt zagospodarowania terenu.		
Inwestor: Gmina Mrocza, ul. plac 1 Maja 20, 89-115 Mrocza		
Projektant: Bartosz Musiał ul. Siedlecka 10B/1 85-403 Bydgoszcz	Data: luty 2023	Nr rys. /ark. 1/4
	Skala: 1:500	Faza: PW

